

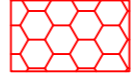


**AMMINISTRAZIONE COMUNALE DI
 SOLBIATE ARNO**
 - PROVINCIA DI VARESE -

AGGIORNAMENTO DELLO STUDIO GEOLOGICO A SUPPORTO DELLO
 STRUMENTO URBANISTICO GENERALE (P.G.T.)
 L.R. n.12/2005 e D.G.R. IX/2616 del 30.11.2011



LEGENDA

SCENARI DI PERICOLOSITA' SISMICA LOCALE


Zone di instabilità

-  **Z1a** - Zona caratterizzata da movimenti franosi attivi
-  **Z1b** - Zona caratterizzata da movimenti franosi quiescenti



Cedimenti e/o liquefazioni

-  **Z2a** - Zone con terreni di fondazione saturi particolarmente scadenti (riporti poco addensati, depositi altamente compressibili, ecc.)
-  **Z2b** - Zone con depositi granulari fini saturi

Amplificazioni topografiche

-  **Z3a** - Zona di ciglio H>10 m (orlo di terrazzo fluviale)

Amplificazioni litologiche e geometriche

-  **Z4a** - Zona di fondovalle con presenza di depositi alluvionali e/o fluvioglaciali
-  **Z4c** - Zona morenica con presenza di depositi granulari e/o coesivi

 Confine comunale

CARTA DELLA PERICOLOSITA' SISMICA LOCALE

Comm. 32.13 Novembre 2013 Scala 1:4000 ALLEGATO 7-SIS



DOTT. ALBERTO VENEGONI - GEOLOGO
 UFF. VIA P. MESSA 11 - 22023 OSERO MASSONE (MI)
 TEL: 0331 421978 FAX: 0331 421977
 E-MAIL: STUDIOVENEGONI@SOILWATER.IT